

# VANDRINGSTIPSET 2023


23. Maj– 3. September



**Upptäck våra vackra omgivningar!**

Här får du tips på utvalda ställen att besöka under sommaren. Använd kartor, samla minst 3 koder och vinn fina priser! Alla inlämnade svar deltar i utlottningen. Inlämning senast 10. September.

---



1.	2.	3.	4.	5.	6.	7.	8.	9.	10.

**Klipp av svarstalong, skriv ditt namn och tel.nr. på baksidan och lämna in på Komln i Kramfors eller maila svaret till [linnea.nilsson@kramfors.se](mailto:linnea.nilsson@kramfors.se)**

**Lycka till! Önskar OK Branten i samarbete med Kultur- och Fritidsenheten i Kramfors kommun**



**KRAMFORS  
KOMMUN**



# VANDRINGSTIPSET 2023

1. **Dansbanan/ Fanön** – lätt vandring till fornlämning/ stensättning.
  2. **Berghamn**– lätt till medelsvår vandring efter välmarkerad vandringsslinga med grillplats och rastbänkar vid utsiktsplatser.
  3. **Holsklippen/ Norabygden** – lätt till medelsvår vandring till vindflöjel på bergets högsta punkt.
  4. **Vikmunsberget/ Allsta** – lätt till medelsvår vandring till toppen av berget, utsikt över Gaviksfjärden.
  5. **Dansarhällorna/ Rammerberget på Mjällomshalvön** – *Årets utmaning!* Medelsvår vandring i obanad terräng till bergshällar och tunnelgrotta.
- 
7. **Dalsjöfallet/ Skuleskogen** – lätt vandring till vattenfall.
  8. **Döraberget/ Bollstabruk** – svår och krävande men kort vandring till utsiktsplats på toppen av berget.
  9. **Middagsberget/ Sprängsviken** – lätt vandring till utsiktsplats på toppen av berget.
  10. **Västhammersberget/ Nyland** – lätt till medelsvår vandring till utsiktsplats på toppen av berget.

---

**Teckenförklaring:** ○ - blå ring visar Vandringstipsets mål

**P** - föreslagen parkeringsplats

**OBS!** Tänk på att värna om Allemansrätten, visa hänsyn till djur, natur och de som äger skog och mark. Elda enbart på anvisad plats och lämna inget skräp efter dig.

**Är du intresserad av orientering eller vill lära dig att hitta i skogen med hjälp av karta och kompass? Välkommen att delta i våra träningar som är öppna för allmänheten. Info på [www.okbranten.se](http://www.okbranten.se)**

*Orienteringsklubb Branten och Kramfors kommun önskar alla en skön sommar med många härliga vandringar!*

## 1. Dansbanan / Fanön

**Svårighetsgrad:** lätt. **Underlag :** grusväg/ smalstig. **Avstånd:** tur/ retur ~2 km.

**Vägbeskrivning:** Ta av mot Entré Syd från E4 vid Skuleberget, följ väg 879 till vändplan och slutet för allmän väg. Parkera och följ grusväg till stig mot fornminnet Dansbanan. **Tips:** Besök gärna även **Harphagsfältet** (utmärkt på kartan), ett område av riksintresse med sammanhängande, ursprungligen strandbundna bronsåldersgravar och stenrösen med stor formvariation.



## 2. Berghamn

**Svårighetsgrad:** lätt/ medelsvår. **Underlag :** smalstig. **Avstånd:** tur/ retur ~1,6 km

**Vägbeskrivning:** Följ landsväg 823 till Berghamn. Parkera på anvisad plats. Följ stig till kapellet, fortsatt genom de vita grindarna i staketet till början på vandrings slingan.

**Tips:** Besök gärna Berghamns kapell – Sveriges största fiskarkapell medanor från 1750!



### 3. Holsklippen/ Noraström

**Svårighetsgrad:** lätt/ medelsvår. **Underlag:** smalstig. **Avstånd:** tur/ retur ~3 km

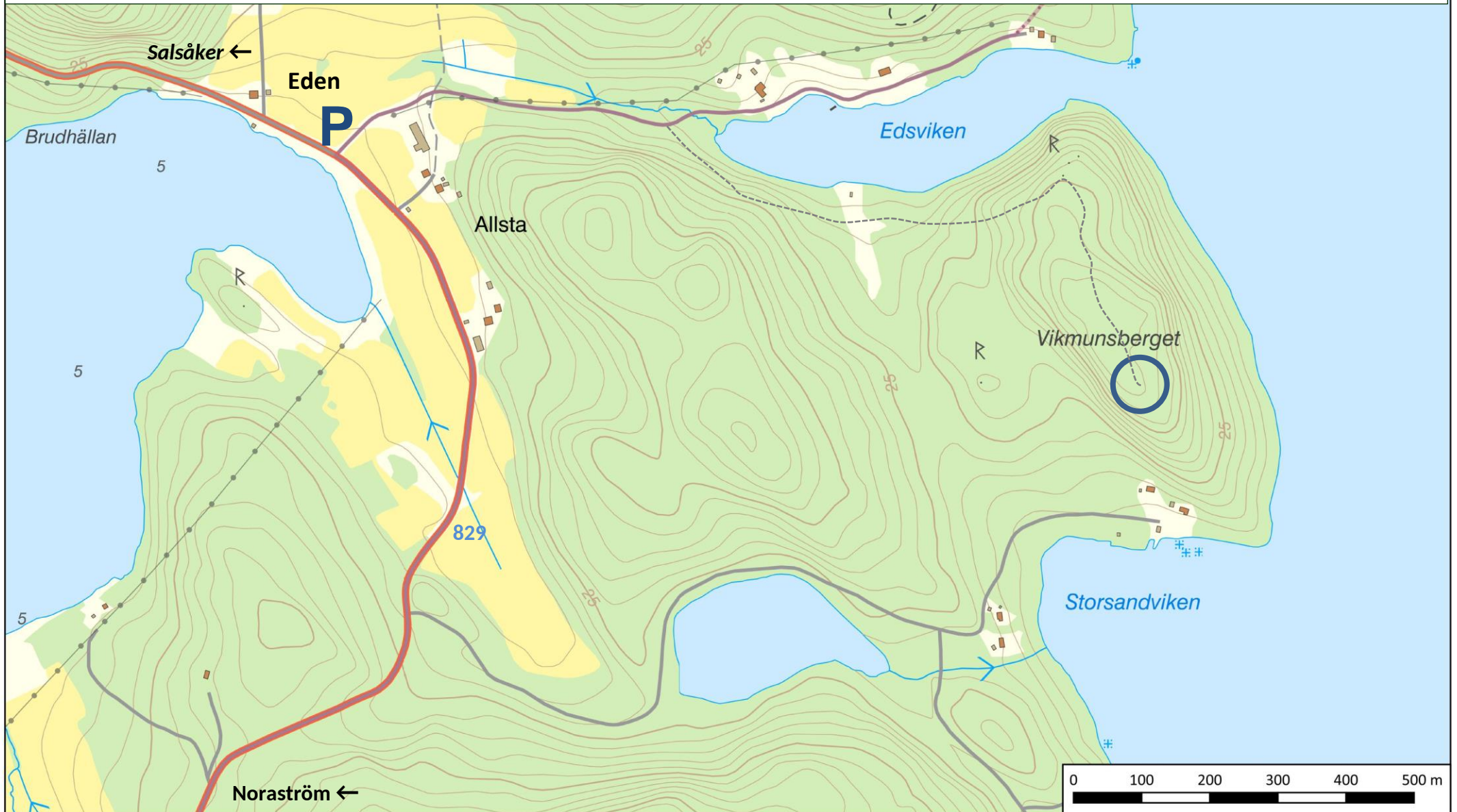
**Vägbeskrivning:** Parkera 50m efter vägtunneln under E4 på landsväg 746 mellan Skullersta-Herrskog. Följ stig till Holsklippen, blå snitsel efter raststuga.



#### 4. Vikmunsberget / Allsta

**Svårighetsgrad:** lätt till medelsvår. **Underlag:** grusväg/ smalstig. **Avstånd:** tur/ retur ~3 km.

**Vägbeskrivning:** Följ väg 822 öster om Noraström, efter 7km ta av vänster mot Salteå, parkera på vägren efter 1.6km vid skylt Edsviken. Följ väg, därefter stig till utsiktsplats på toppen av berget.





## Årets utmaning!

### 5. Tunnelgrotta vid Dansarhälorna på Mjällomshalvön

**Svårighetsgrad:** medelsvårt.

**Underlag :** obanad terräng.

**Avstånd:** beroende på vägval

**Vägbeskrivning:** Kör mot Norrfällsviken på landsväg 848, sväng vänster innan skylt "Hamnslätten". Parkering vid infotavla för Rammsbergets naturreservat. Följ stig till Trollarviken. Följ sedan strandkanten eller orientera med hjälp av karta, kompass eller kartapp till målpunkt.

(Förslag till vägval rödmarkerat på kartan! OBS! Ej stig!)

Tunnelgrottorna finns ~80m från strandlinjen, väl synliga från de platta stenhällorna.

Omnefjärden

0 100 200 300 400 500 m

## 7. Dalsjöfallet / Skuleskogen

**Svårighetsgrad:** lätt. **Underlag:** smalstig. **Avstånd:** tur/retur ~2,5 km.

**Vägbeskrivning:** Ta av mot Entré Syd från E4 vid Skuleberget, efter byn Käxed ta av vänster mot Dal. Efter ~1.3 km parkera på avsedd parkeringsplats på vänstra sidan av vägen. Följ skyltar och stig till Dalsjöfallet. Koden finns invid vattenfallets övre del.

**Tips!** Använd karta och följ gärna stig till Dalsjön för ett dopp eller picknick.

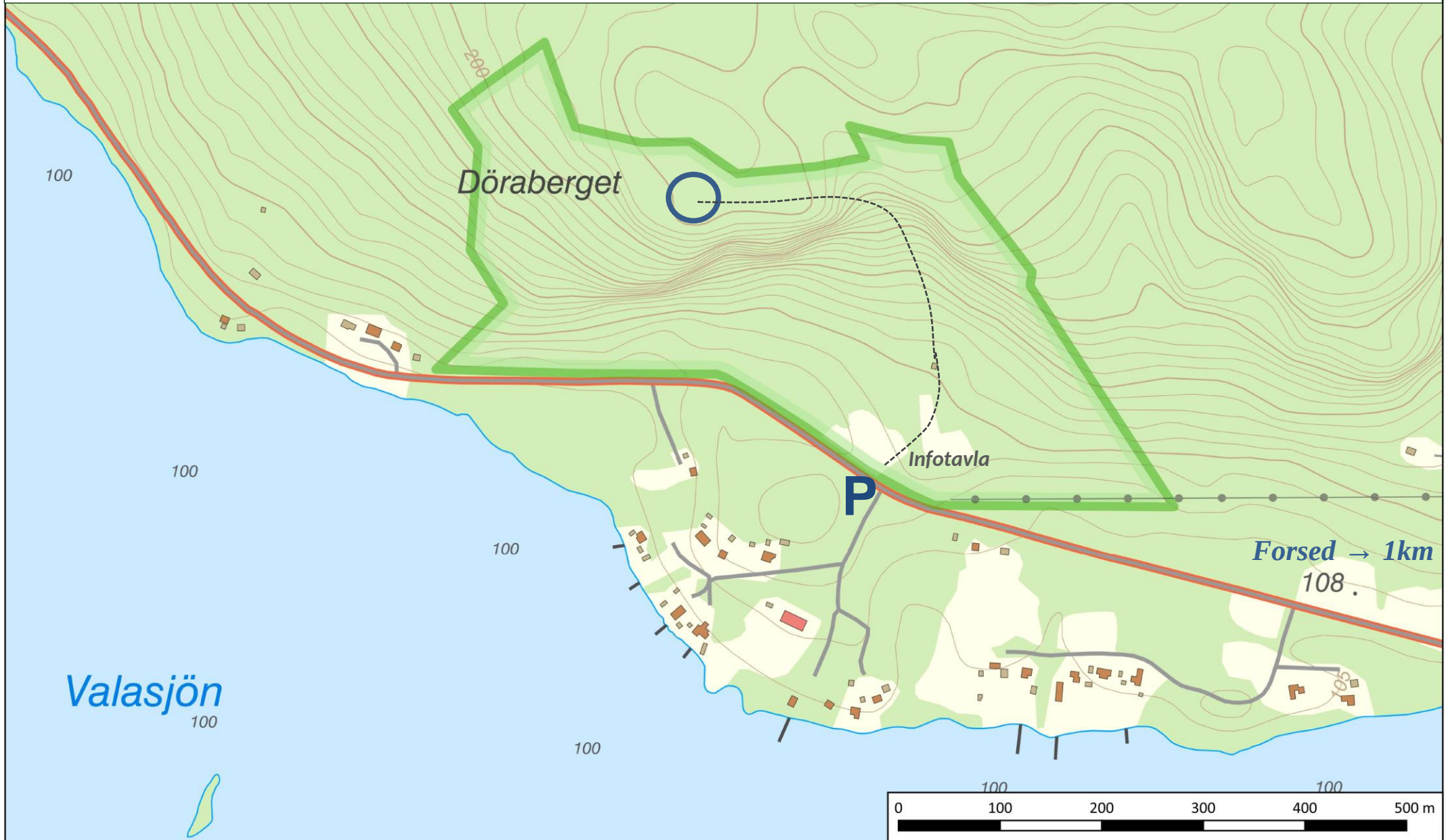




## 8. Döraberget / Bollstabruk

**Svårighetsgrad:** svår till krävande. **Underlag:** smalstig/ blå ledmarkering. **Avstånd:** tur/ retur ~1 km.

**Vägbeskrivning:** Åk mot Forsed från Kramfors eller Bollstabruk, parkera på anvisad parkerings plats vid Dörabergets naturreservat på väg 774 ~1km väster om Forsed. Följ blåmarkerad led (börjar vid fäboden) till toppen av berget. **Tips:** Medtag gärna en kikare!





## 10. Västhammarsberget/ Nyland

**Svårighetsgrad:** lätt/ medelsvår. **Underlag:** grusväg/ smalstig. **Avstånd:** tur/ retur ~5.5km

**Vägbeskrivning:** Ta av mot Prästmon från väg 333, efter ~1km ta av vänster mot Västhammar. Parkera vid vägbom efter ~2km. Följ grusväg till hygget och därefter stig förstärkt med gul snitsel till utsiktsplats på toppen av berget.

